















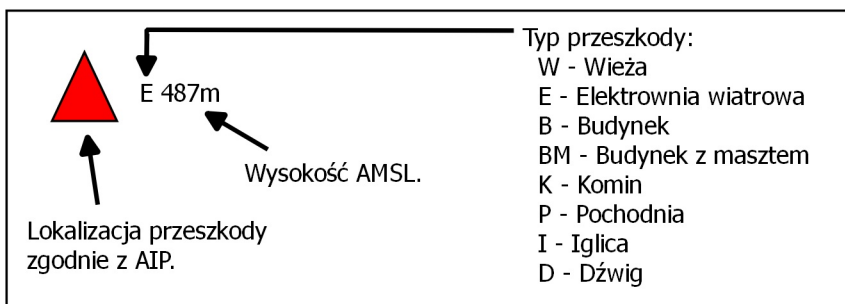
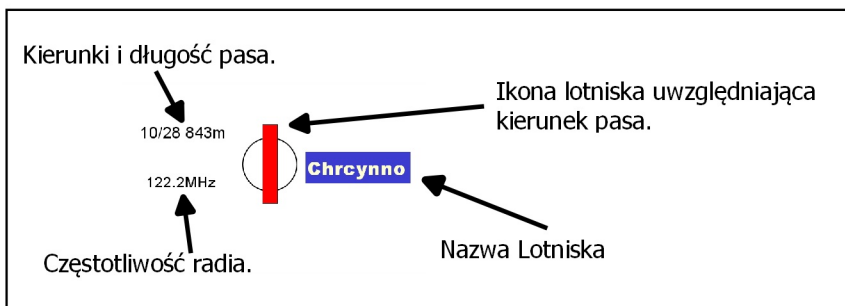


## Legenda

- ▲ Przeszkody lotnicze zgodnie z AIP.
-  Lotniska, lądowiska zarejestrowane - trawiaste
-  Lotniska z nawierzchnią stałą.
- ▲ Punkty VFR
-  CTRy
-  TSA, TRA, TFR
-  EA, NWA
-  EPP, EPR, RMZ, ADIZ, FIS
-  EPP, EPR, RMZ, ADIZ, FIS
-  MATZ, ATZ
-  TMA
-  Lasy.
  - Bardzo małe miejscowości, wsie.
  - Małe miejscowości.
  - Średnie miasta.
- Drogi kolejowe.
-  Autostrady, drogi szybkiego ruchu, duże drogi.
-  Drogi krajowe.
-  Drogi gminne, asfaltowe.
-  Zabudowane obszary miejskie.
-  Obszary wodne, rzeki, jeziora.
-  Rzeki.



**1:250 000**

5 0 5 10 km