

TS 75, GND...24500ft

TS 475, GND...24500ft

TS 02D, GND...66000ft

R 23, GND...4000ft

Nowogród
20/38 280m

Budy Czarnockie
05/23 290m

Lomża 2
08/26 1670m

Jeziorko Lomża
13/31 700m

Lomża m. Mostami
09/27 315m

Przytuły
07/25 420m

TR 653, GND...3500ft






MRT 004, GND...1800ft

53°17'
Szczerce
05/23 420m

53°33'

1:250 000
0 10 20 30 40 50 60 70 80 90 100
km

Legenda

	Lotniska, lądowiska zarejestrowane z pasem utwardzonym (beton, asfalt)		Duże miasta
	Lądowiska niezarejestrowane		Lasy
	EPR		Tereny podmokłe
	EPTR		Zbiorniki wodne
	EPTS		Rzeki
	EPMRT		Kanały
	FIS		Strumienie
	Kościół, Cerkiew		Obszary zabudowane
	Szczyty	Rzeźba terenu 50°	
	Wiatraki	Kanał 1 (Gray)	
	Komin		-80
	Linie wysokiego napięcia		250
	Magnetic_North		500
	Drogi osiedlowe		1000
	Drogi lokalne		2800
	Drogi krajowe	Rzeźba terenu 30°	
	Autostrady, drogi szybkiego ruchu - w budowie.	Kanał 1 (Gray)	
	Autostrady, drogi szybkiego ruchu, główne drogi.		-80
	Linie kolejowe.		250
	Bardzo małe miejscowości.		500
	Małe miasta, miejscowości.		1000
	Średnie miasta		2800

Informacje

- **Mapa nie jest przeznaczona do użytku operacyjnego.**
- Lotniska i lądowiska są prezentowane zgodnie z geograficznym kierunkiem pasa.
- W przypadku więcej niż jednego pasa - pas krótszy będzie wyświetlany proporcjonalnie do jego długości - jako krótszy - ale o nie więcej niż 50%. Pas dłuższy jest zawsze prezentowany "na górze". Kilka pasów jest zawsze prezentowanych względem wspólnego środka (środek pasa dłuższego) - nawet jeżeli w rzeczywistości są względem tego punktu przesunięte.
- Nazwy geograficzne - np. małe miejscowości - mogą nie być prezentowane jeżeli spowoduje to utrudnienie odczytu danych lotniczych (punkty VFR, IFR, lotniska, opisy stref...).
- Prezentacja wiatraków i wysokich budynków przy dżym zagęszczeniu - może być ograniczana do wybranych elementów. Etykiety wysokości są wyświetlane nawet dla pominiętych ikon obiektów.
- Legenda nie prezentuje obiektów, które w danym obszarze mapy nie występują.